



Übersichtskarte **Dimbacher Buntsandstein Höhenweg** **Infos: 9,8 km / 566 hm / ca. 3,5 St.**

Willkommen in der Premium-Wanderregion

Bestens markierte Premium-Wandewege durchziehen das Biosphärenreservat Naturpark Pfälzerwald in der Urlaubsregion Hauenstein.




Kurzbeschreibung
Die Rundwanderung ist sowohl landschaftlich als auch geologisch herausragend und auch die sportliche Seite kommt nicht zu kurz. Die Tour startet bei Dimbach und überschreitet drei Berge: Dimberg (420 m), Rötzenberg (460 m), Immersberg (465 m). Es gibt wohl kaum eine vergleichbare Tour, die in einer solchen Länge an zahllosen Buntsandsteinfelsen vorbeiführt.

Startpunkt der Tour
Start und Ziel unserer Tour ist der Parkplatz kurz vor Dimbach auf der linken Straßenseite. PKW-Navigation: 76848 Dimbach.

Zuwege
Darstein: Ortsmarkierung Haselstein-Weg
Lug: PWV Hauptmarkierung blaues Kreuz
Schwanheim: PWV Hauptmarkierung grün/ blau
Cramerhaus/Lindelbrunn: PWV-Hauptmarkierung roter Punkt
Gossersweiler: Felsenweg vom Sportplatz

ÖPNV
Mit der Bahn bis Bahnhof Wilgartswiesen, dann per Taxi nach Dimbach – eine Strecke von ca. 6,5 km.

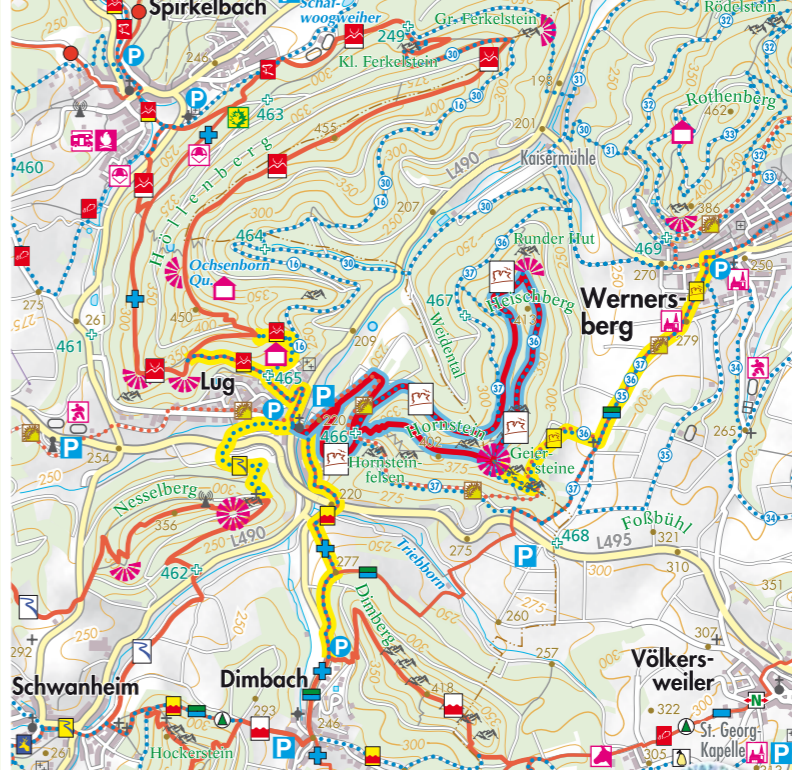
Tipps
Einkehrmöglichkeit
„Zur Dimbacher Schänke“, Hauptstr. 4



- Aussichtspunkte** ★★★★★
- Rundtour** ★★★★★
- Geologische Highlights** ★★★★★
- Kondition** ★★★★★
- Technik** ★★★★★
- Erlebnis** ★★★★★
- Landschaft** ★★★★★



Geiersteine-Tour **Infos: 5,4 km / 253 hm / ca. 2 St.**



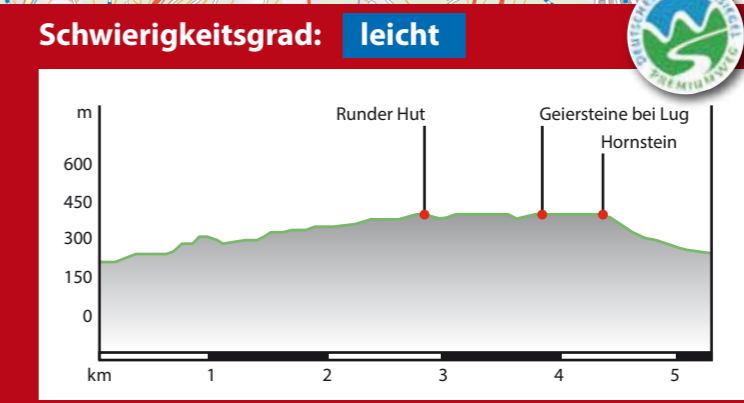
Kurzbeschreibung
Die Geiersteine-Tour ist eine kurze, abwechslungsreiche und bequem zu gehende Premium-Tour, die durch ihre Vielfalt und Abwechslungsreichtum besticht. Auf schmalen Pfaden und Waldwegen geht es vorbei an mächtigen Buntsandsteinformationen. Von den „Geiersteinen“, dem „Runden Hut“ oder vom „Hornstein“ zeigen sich zauberhafte Ausblicke über die Region. Ein einmaliges Erlebnis – der Blick auf die legendäre Reichste Trifels bei Annweiler und die kleinen Dörfer des Pfälzerwaldes.

Startpunkt der Tour
Start und Ziel: Parkplatz an der Gemeindehalle in Lug
PKW-Navigation: Hauensteiner Straße, 76848 Lug

Zuwege
Schwanheim: Rimbach Steig
Spirkelbach: PWV Hauptmarkierung blaues Kreuz
Wernersberg: Ortsmarkierung Nr. 36

ÖPNV
Mit der Bahn bis Bahnhof Wilgartswiesen, dann per Taxi nach Lug (ca. 6 km, 10 Minuten)

Tipps
Rucksackverpflegung – Einkehr: Open Air Café Ortsmitte Lug, Offen: Mo.- Fr. 6–12 u. 15–18 Uhr, Sa. 6–12 Uhr, Café-Restaurant „Rote Rose“, Schulstraße 8 - Offen: Mi. – So. ab 18 Uhr oder in den Nachbargemeinden Darstein, Hauenstein, Schwanheim, Wernersberg, Wilgartswiesen.



- Aussichtspunkte** ★★★★★
- Rundtour** ★★★★★
- Geologische Highlights** ★★★★★
- Einkehr-Möglichkeiten** ★★★★★
- Familiengerecht** ★★★★★
- Kondition** ★★★★★
- Technik** ★★★★★
- Erlebnis** ★★★★★
- Landschaft** ★★★★★

Tourist-Info-Zentrum Pfälzerwald
Urlaubsregion Hauenstein
Schuhmeile 1 · D-76846 Hauenstein
Telefon: 0 63 92 / 92 333 80 · Telefax: 0 63 92 / 92 333 819
tourismus@hauenstein.rlp.de · www.hauenstein-pfalz.de



EUROPAISCHE UNION
Europäischer Landwirtschaftsfonds für die Entwicklung des ländlichen Raums.
Hier investiert Europa in die ländlichen Gebiete.

Wandertipps
Urlaubsregion
HAUENSTEIN
im Biosphärenreservat Pfälzerwald



Hauensteiner Schusterpfad **Infos: 15,2 km / 570 hm / ca. 5 St.**

Notrufnummer für sofortige Hilfe in Deutschland:
Tel. 112 (Notruf für Feuerwehr, Polizei und Rettungsdienst)

- Öffentliche Verkehrsmittel:**
- Taxi** Anruf Sammel-Taxi (AST)
Taxi Zeller: Tel. 0 63 92 / 99 57 17
 - DB** Fahrplanauskunft: Tel. 08 00 / 1 50 70 90
www.bahn.de
www.bahn.de/rheinland-pfalz-ticket
 - Service Nummer: Tel. 07 21 / 6 107 58 85
www.kvv.de
 - VRN** Service Nummer: Tel. 0 18 05 / 8 76 46 36
www.vrn.de
 - QNV** Queichthal Nahverkehrsgesellschaft
Tel. 0 63 95 / 91 01 10



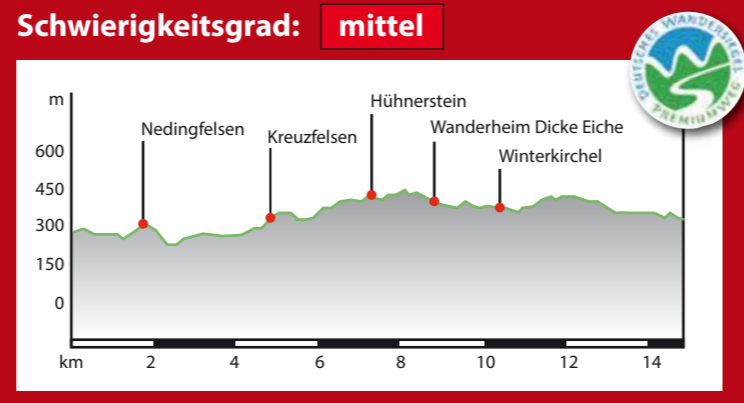
Kurzbeschreibung
Der Schusterpfad führt auf abwechslungsreichen Wanderwegen rund um das idyllisch gelegene Schuhdorf Hauenstein. Dichte Wälder und bizarre Felsformationen schaffen eine ganz besondere Atmosphäre während der rund 15 km langen Wanderung. Viele Aussichtspunkte, wie z. B. der durch eine Leiter begehbare „Hühnerstein“, geben den Blick frei über eine immer wieder faszinierende Landschaft. Wer den Schusterpfad lieber in Teilschritten erwandern will, hat dazu mehrere Einstiegsmöglichkeiten, wie z. B. „Bahnhof Hauenstein Mitte“, Penny-Markt oder Museum.

Startpunkt der Tour
Felddurchbruch beim Penny Markt
PKW Navigation: 76846 Hauenstein, Pirmasenser Straße 1

Zugwege
Bahnhof (Alte B10) und Bahnhof Mitte,

ÖPNV
Mit dem Zug nach Hauenstein Bahnhof (Alte B10) und Hauenstein Mitte. Folgen Sie der Beschilderung Hauensteiner Schusterpfad.

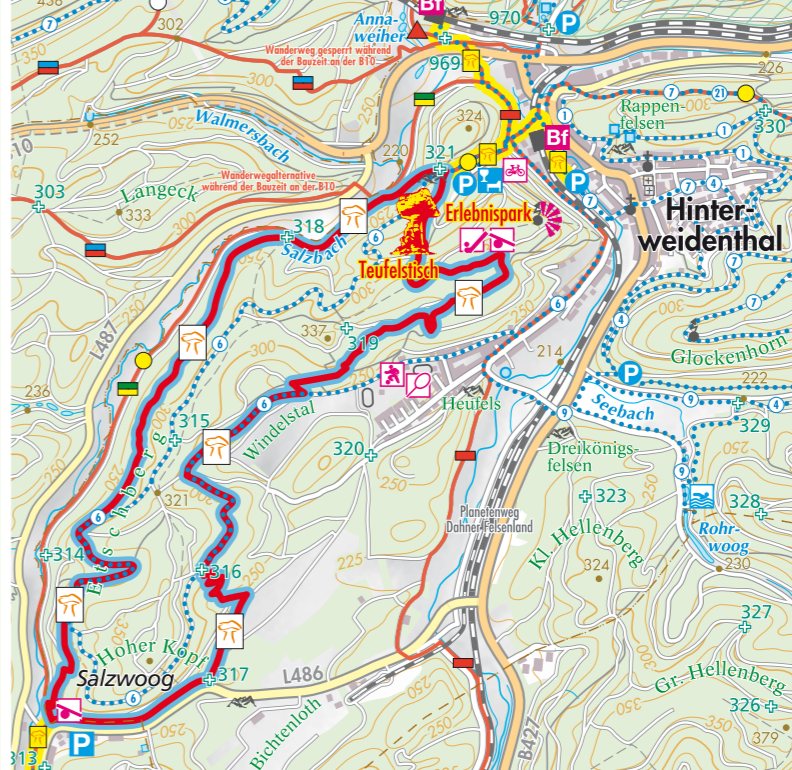
Tipps
Einkehrmöglichkeit im Wanderheim „Dicke Eiche“ (Samstag, Sonntag und an Feiertagen von 9 – 18 Uhr – von Mai bis Oktober auch mittwochs von 10 – 18 Uhr) oder örtliche Gastronomie in Hauenstein.



- Aussichtspunkte** ★★★★★
- Rundtour** ★★★★★
- Familiengerecht** ★★★★★
- Einkehr-Möglichkeiten** ★★★★★
- Kulturell historisch** ★★★★★
- Kondition** ★★★★★
- Technik** ★★★★★
- Erlebnis** ★★★★★
- Landschaft** ★★★★★



Hinterweidenthaler Teufelstisch-Tour **Infos: 9,5 km / 389 hm / ca. 3 St.**




Kurzbeschreibung
Die reizvolle Tour startet direkt am neuen Erlebnispark Teufelstisch und führt über schmale Pfade durch ein kleines Tal nach Salzwoog. Von dort geht es weiter zum Höhepunkt dieser 10 km langen Premium-Tour – dem Teufelstisch. Dieses Naturdenkmal aus Buntsandstein zählt zu den Top-Ten der Naturwunder Deutschlands und ist das Wahrzeichen der Urlaubsregion Hauenstein.

Startpunkt der Tour
Parkplatz am Erlebnispark Teufelstisch Hinterweidenthal
PKW-Navigation: Im Handschuhteich 31, 66999 Hinterweidenthal

Zuwege
Vom Bahnhof und Bahnhof Ort
Vom Dorfpark Hinterweidenthal

ÖPNV
Mit der Bahn bis Bahnhof Hinterweidenthal.
Von hier geht's ca. 800 Meter bis zum Erlebnispark Teufelstisch.

Tipps
Die Tour ist von der Länge her auch gut für Familien geeignet. Einkehrmöglichkeiten finden Sie in unmittelbarer Nähe des Erlebnisparks Teufelstisch oder in der örtlichen Gastronomie von Hinterweidenthal. Ein Abstecher zum Erlebnispark Teufelstisch empfiehlt sich sehr. Mit seiner Riesenrutsche, dem Felsenmeer oder dem Wasserspielplatz gilt er als Paradies für die ganze Familie.



- Aussichtspunkte** ★★★★★
- Rundtour** ★★★★★
- Geologische Highlights** ★★★★★
- Einkehr-Möglichkeiten** ★★★★★
- Kondition** ★★★★★
- Technik** ★★★★★
- Erlebnis** ★★★★★
- Landschaft** ★★★★★



